



Comune di Roseto Capo Spulico

Provincia di Cosenza

UFFICIO TECNICO SETTORE DEMANIO



ORDINANZA N. 68 DEL 16.09.2020

OGGETTO: Intervento integrato per il completamento delle opere di difesa costiera e ricostruzione del litorale (foce fiume Sinni-litorale Villapiana) ECI01 – 1° stralcio funzionale. Divieto di balneazione.

IL RESPONSABILE DELL'AREA TECNICA

Premesso che:

- Con decreto nr. 685 in data 16 maggio 2018 la Regione Calabria – Dipartimento Infrastrutture, lavori pubblici, mobilità (ILPM) settore 7 – interventi difesa del suolo, ha approvato il progetto esecutivo per l'intervento integrato per il completamento delle opere di difesa costiera e ricostruzione del litorale (foce fiume Sinni-litorale Villapiana) ECI01 – 1° stralcio funzionale, da realizzarsi nei Comuni di Montegiordano, Roseto Capo Spulico, Amendolara e Trebisacce;

- Con decreto Prot. nr. 538 datato 07 aprile 2017 della Regione Calabria, è menzionato l'affidamento dei lavori all'impresa di costruzione "TEKNOAPPALTI S.R.L.", con la sede in Francavilla Marittima alla Va Provinciale snc (CS);

- In data 16 Novembre 2018, presso gli uffici della Capitaneria di porto di Corigliano Calabro sono stati consegnati: una zona demaniale marittima di mq 11.053,48 (area terra) e una di mq 132.795,48 (specchio acque), insistenti nel comune di Roseto Capo Spulico, al fine di consentire i lavori di salpamento, rifiorimento e sistemazione dei pennelli esistenti con prolungamento dei due pennelli esistenti e realizzazione di un nuovo pennello, prevedendo inoltre il ripascimento del litorale, giusto verbale n°3/2018;

VISTA la nota prot. SIAR 294005 del 15.09.2020 con la quale la Regione Calabria, Dip. 6 Infrastrutture, Lavori Pubblici, Mobilità - Settore - Interventi a Difesa del Suolo con la quale si ha chiesto a questo Comune per tramite Ordinanza, vietare, a partire dal 22 settembre 2020, l'accesso e la balneazione, per 9 mesi negli specchi acquei e nelle zone interessate ai lavori di: "Intervento integrato per il completamento delle opere di difesa costiera e ricostruzione del litorale (foce fiume Sinni-litorale Villapiana) ECI01 -1° Stralcio funzionale";

RITENUTO di emettere opportuna ordinanza in merito all'interdizione della balneazione e dell'accesso alle aree per le zone interessate ai lavori, a salvaguardia della pubblica incolumità fino alla data del 22 settembre 2020 e per 9 mesi;

VISTA la L.R. 21 dicembre 2005, n° 17: "Norme per l'esercizio della delega di funzioni amministrative sulle aree del demanio marittimo";

VISTO il D.P.R. 24 luglio 1977, n° 616 "Attuazione della delega di cui all'art. 1 della L. 22-7-1975, n° 382";

VISTO il D. Lgs. 31 marzo 1998, n° 112 "Conferimento di funzioni e compiti amministrativi dello Stato alle Regioni e agli Enti Locali, in attuazione del capo I della legge 15 marzo 1997, n° 59";

VISTO il Piano di Indirizzo Regionale (P.I.R.) pubblicato sul Bollettino Ufficiale della Regione Calabria del 14.07.07 (suppl. straordinario n. 3 al n. 12 del 30.06.07) in base al quale i Comuni emettono l'ordinanza balneare riferita all'anno in corso per quanto riguarda gli aspetti propri dell'attività turistico-ricreativa;

VISTI gli artt. 17,18,28,30, 68,71, 81,1161,1164,1174,1218, 1231 del Codice della Navigazione e gli artt.27, 28, 59,77 e 524 del relativo Regolamento di Esecuzione - parte marittima;

VISTO il Decreto del Ministero dell'Ambiente e della Tutela del Territorio e del Mare del 15 luglio 2016, n.






Comune di Roseto Capo Spulico

Provincia di Cosenza

UFFICIO TECNICO SETTORE DEMANIO



173;

VISTO che i lavori che trattasi sono indifferibili ed urgenti;

CONSIDERATO che le lavorazioni non interferiscono con le attività turistiche –ricreative adiacenti;

DATO ATTO che, per quanto non espressamente previsto dal presente provvedimento restano salve le disposizioni delle normative in materia, in particolare le norme contenute nel Piano Demaniale Marittimo Regionale, nonché i provvedimenti emanati dalle singole Autorità Marittime;

ORDINA

Per i motivi in premessa indicati, con decorrenza dal 22 settembre e per 9 mesi:

IL DIVIETO DI ACCESSO alle aree ed **IL DIVIETO DI BALNEAZIONE** nello specchio acqueo interessato dai lavori, per come da planimetria allegata, sino all'eventuale revoca della presente ordinanza per poter essere successivamente utilizzata alle normali attività di balneazione;

INCARICA

Il Comando di Polizia Locale, unitamente agli agenti di forza pubblica, dell'esecuzione e della vigilanza ed il rispetto della presente Ordinanza.

DISPONE

Che la presente ordinanza venga affissa all'Albo Pretorio del Comune, nonché nel luogo interessato;

La gestione da parte dell'amministrazione del tratto di litorale interessato alle lavorazioni con le interferenze delle attività balneari adiacenti, manlevando la Capitaneria di Porto delle eventuali problematiche legate all'operatività delle stesse.

Di inviare copia della presente ordinanza:

- alla Regione Calabria – Dip. 6 Infrastrutture, Lavori Pubblici, Mobilità – Settore Interventi a Difesa del Suolo
- alla Capitaneria di Porto di Corigliano Calabro;
- alla Guardia Costiera - Ufficio Locale Marittimo Montegiordano;

I trasgressori saranno puniti ai sensi di legge.

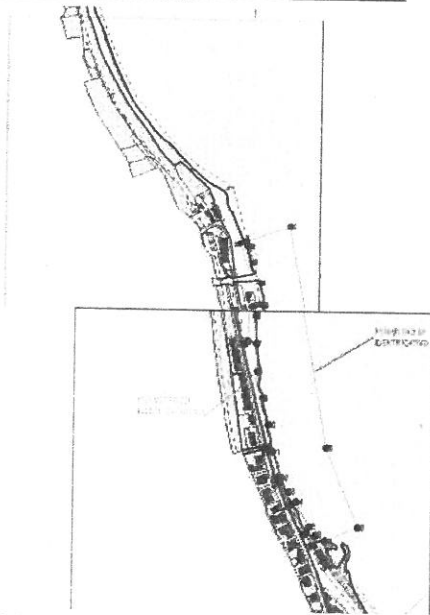
La presente Ordinanza è immediatamente esecutiva.



Il Responsabile Ufficio Demanio
F.to Geom. Giovanni Marangi

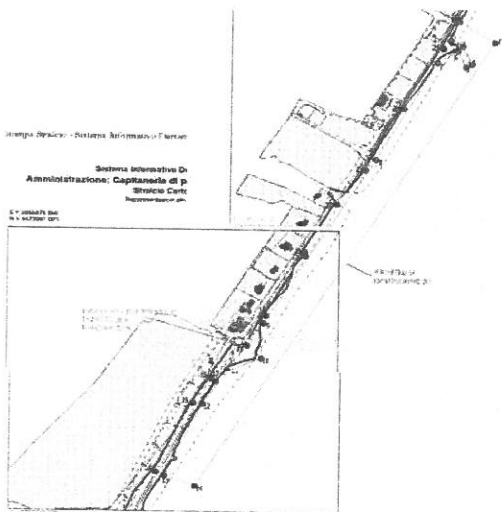


REGIONE CALABRIA
 DIPARTIMENTO 6
 INFRASTRUTTURE, LAVORI PUBBLICI, MOBILITÀ
 Settore - Interventi a Difesa del Suolo



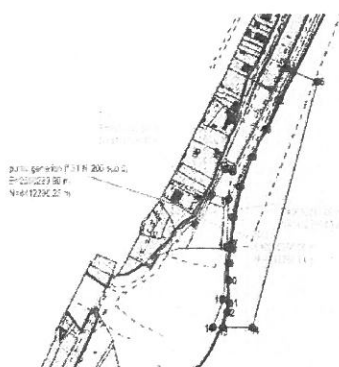
• **COMUNE DI ROSETO CAPO SPULICO**

N° vertice	GAUSS BOGABA Fuso E1		WGS 84 EPSG:4326	
	EST [m]	NORD [m]	Longitude	Latitude
1	2658115.991	4427001.519	15° 37' 2.79"	38° 58' 51.44"
2	2658111.054	4426990.003	15° 37' 1.00"	38° 58' 51.97"
3	2658129.885	4426953.875	15° 37' 1.33"	38° 58' 49.88"
4	2658145.742	4426906.387	15° 37' 4.03"	38° 58' 48.14"
5	2658173.753	4426756.502	15° 37' 4.25"	38° 58' 46.77"
6	2658157.511	4426705.784	15° 37' 4.90"	38° 58' 49.67"
7	2658155.215	4426654.251	15° 37' 4.41"	38° 58' 45.48"
8	2658161.290	4426603.259	15° 37' 4.47"	38° 58' 41.75"
9	2658171.920	4426554.319	15° 37' 4.94"	38° 58' 40.17"
10	2658181.540	4426503.241	15° 37' 5.20"	38° 58' 38.58"
11	2658189.951	4426455.622	15° 37' 5.58"	38° 58' 36.54"
12	2658195.816	4426408.376	15° 37' 6.23"	38° 58' 35.41"
13	2658213.830	4426361.870	15° 37' 6.78"	38° 58' 34.17"
14	2658234.876	4426304.077	15° 37' 7.35"	38° 58' 33.35"
15	2658229.121	4426318.862	15° 37' 8.33"	38° 58' 32.47"
16	2658271.160	4426211.074	15° 37' 8.88"	38° 58' 31.54"
17	2658281.647	4426223.200	15° 37' 9.81"	38° 58' 31.13"
18	2658265.491	4426204.516	15° 37' 8.67"	38° 58' 31.31"
19	2658254.158	4426307.959	15° 37' 8.95"	38° 58' 32.12"
20	2658234.251	4426289.081	15° 37' 8.99"	38° 58' 31.79"
21	2658203.590	4426395.383	15° 37' 8.11"	38° 58' 30.13"
22	2658201.459	4426408.572	15° 37' 5.99"	38° 58' 30.41"
23	2658183.757	4426456.924	15° 37' 5.12"	38° 58' 30.93"
24	2658181.538	4426464.204	15° 37' 5.27"	38° 58' 30.21"
25	2658137.148	4426952.854	15° 37' 4.80"	38° 58' 43.17"
26	2658143.688	4426958.139	15° 37' 3.79"	38° 58' 43.54"
27	2658144.374	4426756.640	15° 37' 3.29"	38° 58' 46.88"
28	2658102.216	4426896.670	15° 37' 2.27"	38° 58' 51.29"



• **COMUNE DI AMENDOLARA**

N° vertice	GAUSS BOGABA Fuso E1		WGS 84 EPSG:4326	
	EST [m]	NORD [m]	Longitude	Latitude
1	2657784.796	4422551.887	15° 36' 44.94"	38° 56' 41.72"
2	2657753.059	4422511.266	15° 36' 44.16"	38° 56' 41.12"
3	2657777.551	4422498.779	15° 36' 45.18"	38° 56' 41.50"
4	2657796.91	4422437.637	15° 36' 45.95"	38° 56' 42.55"
5	2657784.991	4422458.926	15° 36' 45.46"	38° 56' 42.34"
6	2657768.056	4422487.85	15° 36' 44.78"	38° 56' 42.54"
7	2657734.687	4422456.19	15° 36' 42.93"	38° 56' 42.61"
8	2657853.848	4422211.116	15° 36' 37.67"	38° 56' 41.36"
9	2657844.316	4422251.754	15° 36' 38.11"	38° 56' 41.12"
10	2657890.389	4421788.356	15° 36' 37.36"	38° 56' 40.48"
11	2657812.754	4421755.125	15° 36' 35.03"	38° 56' 40.24"
12	2657827.556	4421854.321	15° 36' 32.94"	38° 56' 40.84"
13	2657813.23	4421866.820	15° 36' 33.19"	38° 56' 40.42"
14	2657814.709	4421933.830	15° 36' 34.81"	38° 56' 40.74"
15	2657816.526	4421856.884	15° 36' 32.34"	38° 56' 40.81"
16	2657274	4421714.5	15° 36' 22.18"	38° 56' 40.70"
17	2657281.81	4421707.15	15° 36' 21.76"	38° 56' 40.57"
18	2657282.25	4421768.89	15° 36' 26.74"	38° 56' 40.89"
19	2657286.511	4421868.187	15° 36' 26.36"	38° 56' 40.68"
20	2657286.69	4421876.91	15° 36' 25.77"	38° 56' 40.39"
21	2657286.516	4421811.329	15° 36' 21.61"	38° 56' 40.85"
22	2657272.567	4422218.796	15° 36' 34.39"	38° 56' 40.96"
23	265734.511	4422201.808	15° 36' 30.93"	38° 56' 40.36"
24	2657857.891	4422334.192	15° 36' 40.03"	38° 56' 41.16"
25	2657737.369	4422491.227	15° 36' 43.49"	38° 56' 41.84"
26	2657765.209	4422515.457	15° 36' 44.61"	38° 56' 41.74"



Trebisacce: SP - 001				
N° vertice	GAUSS BOGAGA Fuso Est		WGS 84 EPSG 4320	
	EST [m]	NORD [m]	Longitudine	Latitudine
1	2650436.496	4412529.288	16° 31' 29.80"	39° 51' 9.84"
2	2650444.518	4412469.310	16° 31' 27.84"	39° 51' 8.36"
3	2650394.526	4412436.837	16° 31' 26.96"	39° 51' 6.86"
4	2650371.333	4412391.136	16° 31' 25.90"	39° 51' 5.39"
5	2650352.722	4412344.362	16° 31' 25.18"	39° 51' 3.89"
6	2650341.676	4412295.574	16° 31' 24.64"	39° 51' 2.91"
7	2650341.657	4412258.471	16° 31' 24.61"	39° 51' 0.93"
8	2650340.298	4412244.282	16° 31' 24.54"	39° 51' 0.65"
9	2650335.926	4412220.989	16° 31' 24.34"	39° 50' 59.90"
10	2650330.323	4412199.863	16° 31' 24.34"	39° 50' 59.01"
11	2650327.691	4412157.200	16° 31' 24.37"	39° 50' 57.83"
12	2650333.710	4412142.651	16° 31' 24.19"	39° 50' 57.36"
13	2650327.041	4412118.322	16° 31' 23.90"	39° 50' 56.57"
14	2650373.490	4412118.205	16° 31' 25.85"	39° 50' 56.54"
15	2650475.457	4412512.352	16° 31' 30.42"	39° 51' 9.27"

• **COMUNE DI TREBISACCE**